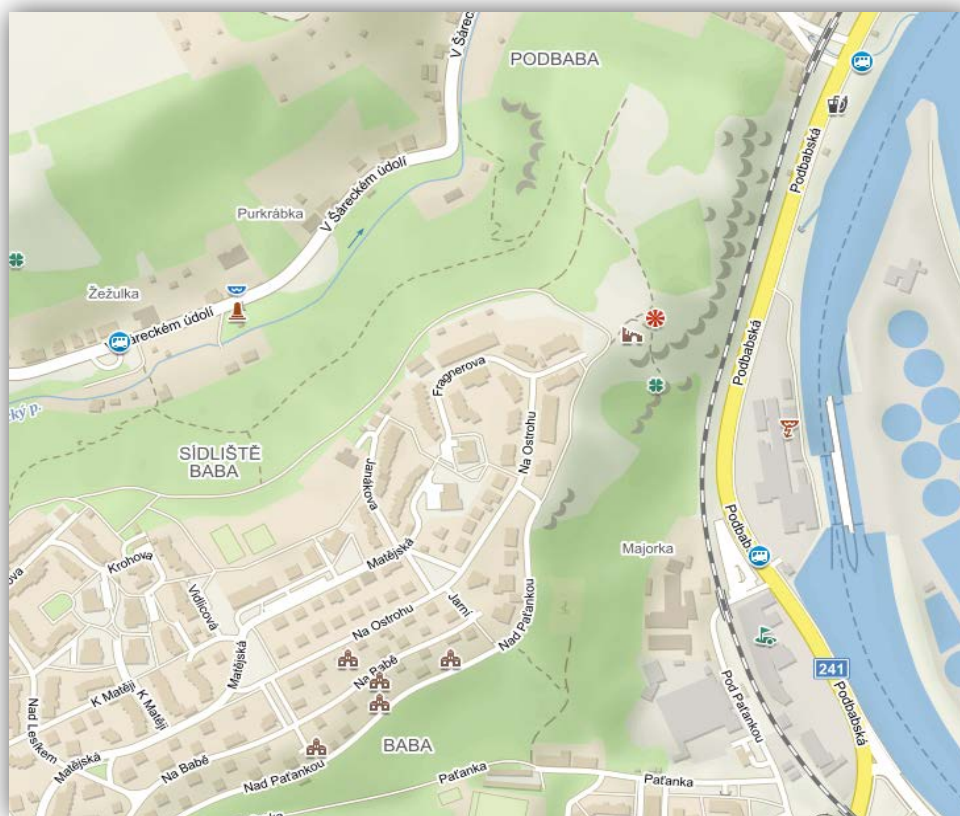
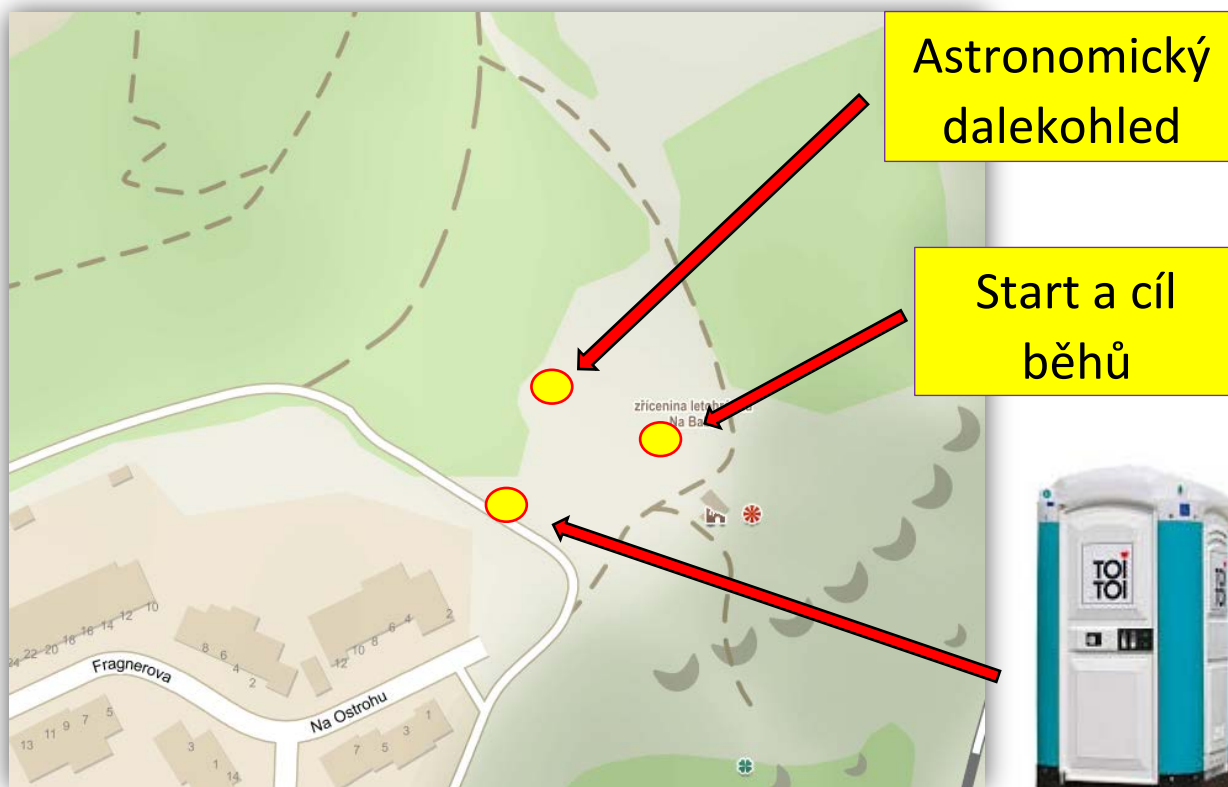


Babské běhy 2018 - situační plánek místa konání

„2. Babské běhy“ - orientační mapa oblasti:

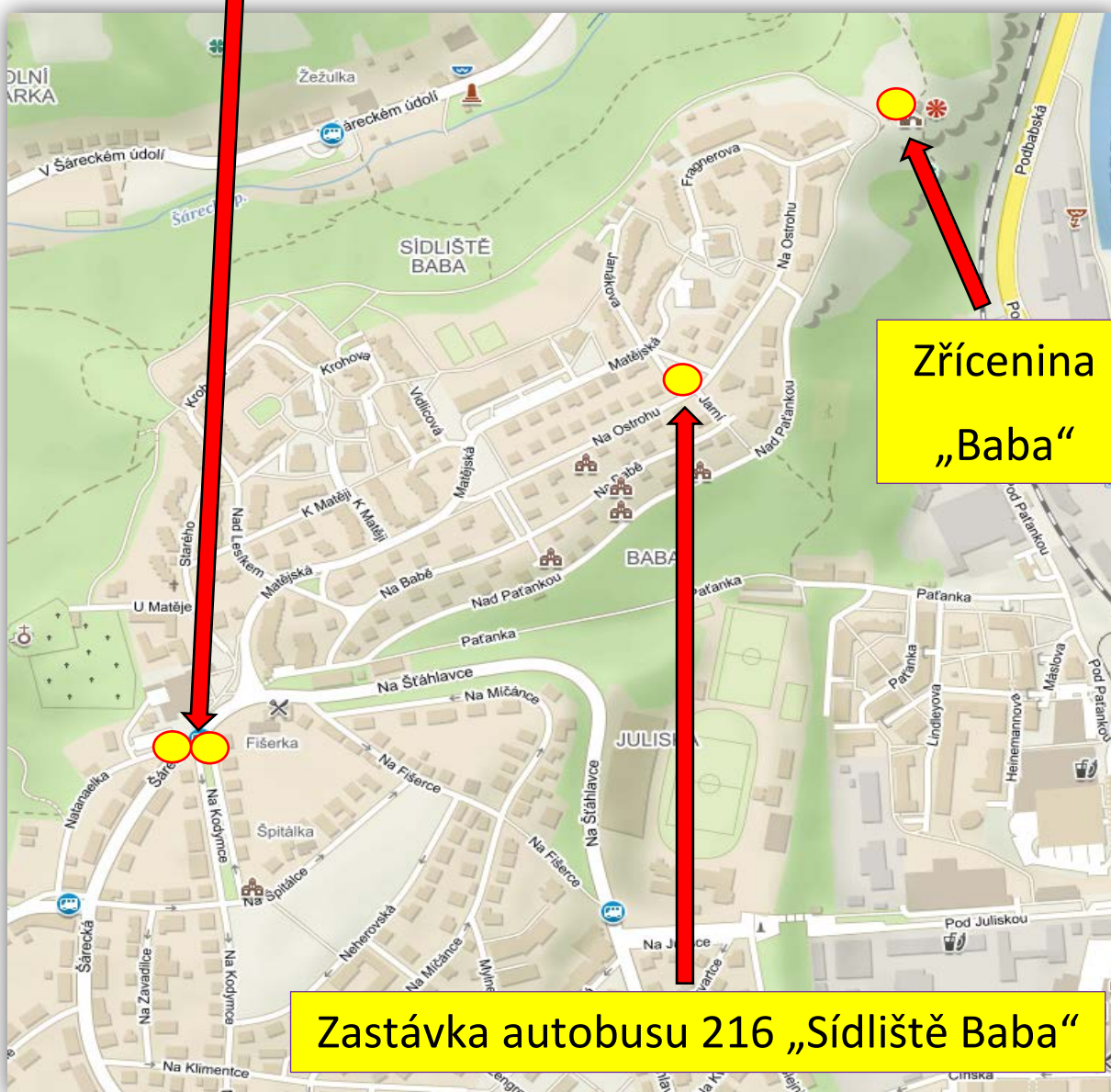


„2. Babské běhy“ - orientační mapa – detail prostoru startu a cíle:



Doprava na „2. Babské běhy“

MHD – autobus 131 ze stanice Hradčanská anebo Bořislavka, vystoupit na stanici **U Matěje** a pak pěšky ke zřícenině Baba. Autobus jezdí asi každých 5 až 10 minut.



Poznámka: od letošního roku jezdí i **autobus 216** ze stanice Bořislavka, až ke zřícenině Baba. Vystoupit se musí na stanici **Sídliště Baba** a pak kousek pěšky ke zřícenině Baba. Autobus jezdí jednou za půl hodiny – v XX:26 a XX:56.